



**КОМИТЕТ ИМУЩЕСТВЕННЫХ ОТНОШЕНИЙ
АДМИНИСТРАЦИИ ПЕРМСКОГО МУНИЦИПАЛЬНОГО ОКРУГА**

РЕШЕНИЕ

о размещении объектов № 1771

Пермский край
Пермский округ

28.06.2024

Комитет имущественных отношений администрации Пермского муниципального округа разрешает Акционерному обществу «Газпром газораспределение Пермь» (ИНН 5902183841, ОГРН 1025900512670, почтовый адрес: 614000, г. Пермь, ул. Петропавловская, 43)

размещение объекта «Газопровод давлением до 1.2 Мпа, для размещения которого не требуется разрешения на строительство»

на землях государственная собственность на которые не разграничена

на срок 1 год

Местоположение: расположенных по адресу: Пермский край, м.о. Пермский, п. Юго-Камский, ул. Санаторная, к дому 2а

Приложение: схема предполагаемых к использованию земель или части земельного участка.

Особые условия использования:

- 1) При размещении газопровода учесть параметры ширины проезда улично-дорожной сети, во избежание сужения полосы отвода дороги.
- 2) При условии получения разрешения на производство земляных работ.

Заместитель председателя комитета



Королева
(подпись, печать)

М.В. Королева

Объект: Газопровод давлением до 1,2 Мпа, для размещения которого не требуется разрешения на строительство

Местоположение: расположенный по адресу: Пермский край, м.о. Пермский, п. Юго-Камский, ул. Санаторная, к дому 2а

Площадь земель или части земельного участка, кв.м.: 4291

Категория земель: земли населенных пунктов

Вид разрешенного использования: -








Описание границ смежных землепользователей:
 От точки н1 до точки н2 - земельный участок с кадастровым номером 59:32:0100009:33
 От точки н2 до точки н5 - земельный участок с кадастровым номером 59:32:0100009:13854
 От точки н5 до точки н9 - земли общего пользования
 От точки н9 до точки н10 - земельный участок с кадастровым номером 59:32:0100009:6089
 От точки н10 до точки н11 - земли общего пользования
 От точки н11 до точки н12 - земельный участок с кадастровым номером 59:32:0100009:1081
 От точки н12 до точки н18 - земли общего пользования
 От точки н18 до точки н20 - земельный участок с кадастровым номером 59:32:0100009:1078
 От точки н20 до точки н27 - земли общего пользования
 От точки н27 до точки н28 - земельный участок с кадастровым номером 59:32:0100009:6054
 От точки н28 до точки н34 - земельный участок с кадастровым номером 59:32:0100009:5467
 От точки н34 до точки н37 - земельный участок с кадастровым номером 59:32:0100009:5466
 От точки н37 до точки н43 - земли общего пользования
 От точки н43 до точки н44 - земельный участок с кадастровым номером 59:32:0100009:1065
 От точки н44 до точки н50 - земли общего пользования
 От точки н50 до точки н51 - земельный участок с кадастровым номером 59:32:0100009:11833
 От точки н51 до точки н52 - земли общего пользования
 От точки н52 до точки н53 - земельный участок с кадастровым номером 59:32:0100009:33
 От точки н53 до точки н1 - земли общего пользования

Каталог координат, м

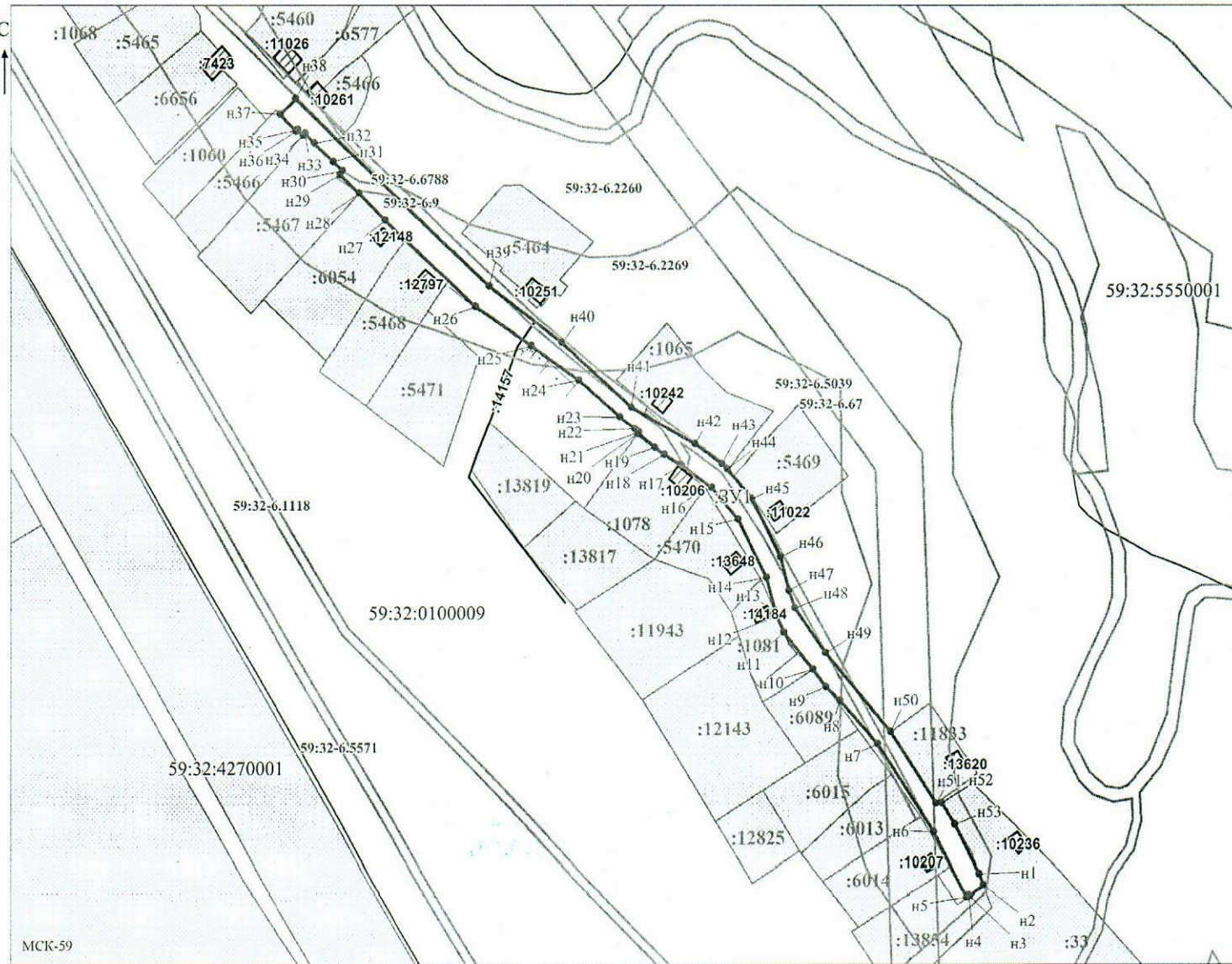
№ точки границы	X	Y
н1	481014.90	2192438.59
н2	481010.33	2192440.38
н3	481005.38	2192434.27
н4	481005.75	2192434.02
н5	481004.87	2192432.93
н6	481032.03	2192418.46
н7	481069.45	2192393.51
н8	481088.45	2192376.83
н9	481094.26	2192370.57
н10	481101.96	2192364.67
н11	481118.16	2192351.81
н12	481125.18	2192348.76
н13	481127.66	2192347.90
н14	481142.47	2192344.08
н15	481167.71	2192331.42

№ точки границы	X	Y
н16	481181.31	2192319.71
н17	481191.10	2192306.07
н18	481195.37	2192298.59
н19	481198.56	2192294.28
н20	481204.61	2192286.62
н21	481205.29	2192287.13
н22	481206.71	2192285.38
н23	481212.05	2192278.77
н24	481227.87	2192260.38
н25	481242.81	2192239.05
н26	481259.98	2192214.29
н27	481298.06	2192174.36
н28	481309.86	2192162.84
н29	481318.10	2192154.45
н30	481319.81	2192155.33
н31	481323.74	2192151.25
н32	481331.72	2192142.98
н33	481335.92	2192139.01
н34	481335.14	2192138.19
н35	481337.54	2192135.74
н36	481336.79	2192134.98
н37	481344.08	2192127.96
н38	481350.66	2192134.75
н39	481268.91	2192220.46
н40	481244.21	2192252.70
н41	481216.26	2192283.85
н42	481200.03	2192312.24
н43	481191.46	2192324.20
н44	481189.40	2192326.61
н45	481176.64	2192337.60
н46	481151.41	2192350.26
н47	481136.59	2192354.07
н48	481128.89	2192356.74
н49	481109.21	2192370.27
н50	481074.72	2192399.26
н51	481044.02	2192419.38
н52	481044.15	2192421.94
н53	481035.29	2192427.67
н1	481014.90	2192438.59

Условные обозначения:

-  - предполагаемый участок земель, на которых планируется размещение объекта
-  - границы и номер земельного участка, сведения о которых внесены в ЕГРН
-  - границы и номер объекта капитального строительства, сведения о которых внесены в ЕГРН
-  - граница кадастрового квартала
-  - зоны с особыми условиями использования территории, сведения о которых внесены в ЕГРН
-  - обозначение запрашиваемого земельного участка
-  - характерная точка границ земель или части земельного участка

59:32:0100009 - номер кадастрового квартала



МСК-59

Масштаб 1:2000

Заявитель: Осипова А.Д. / Осипова А.Д.

МП (подпись, расшифровка подписи)

(для юридических лиц и индивидуальных предпринимателей)